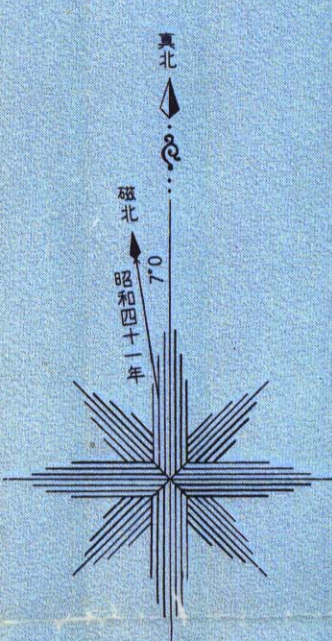
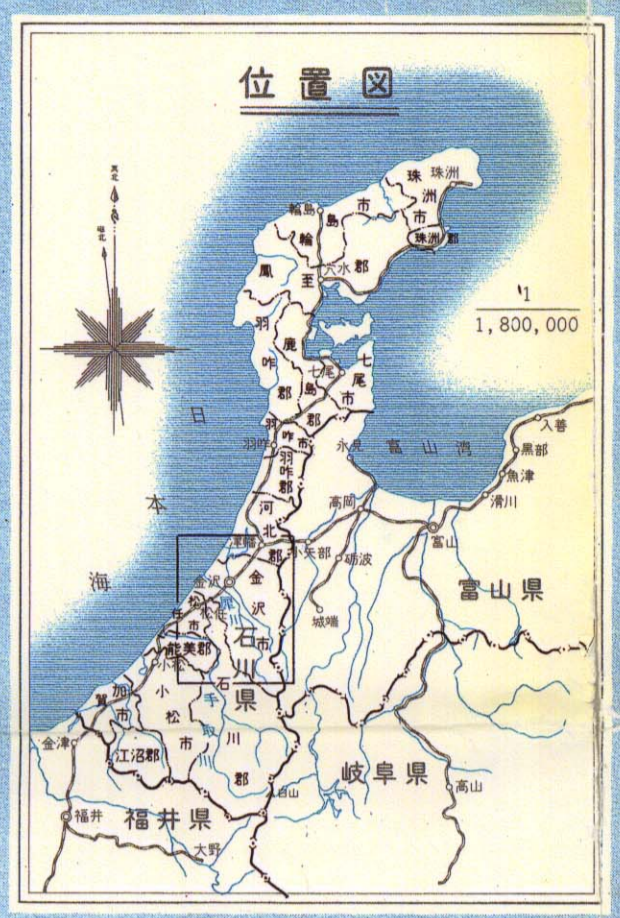
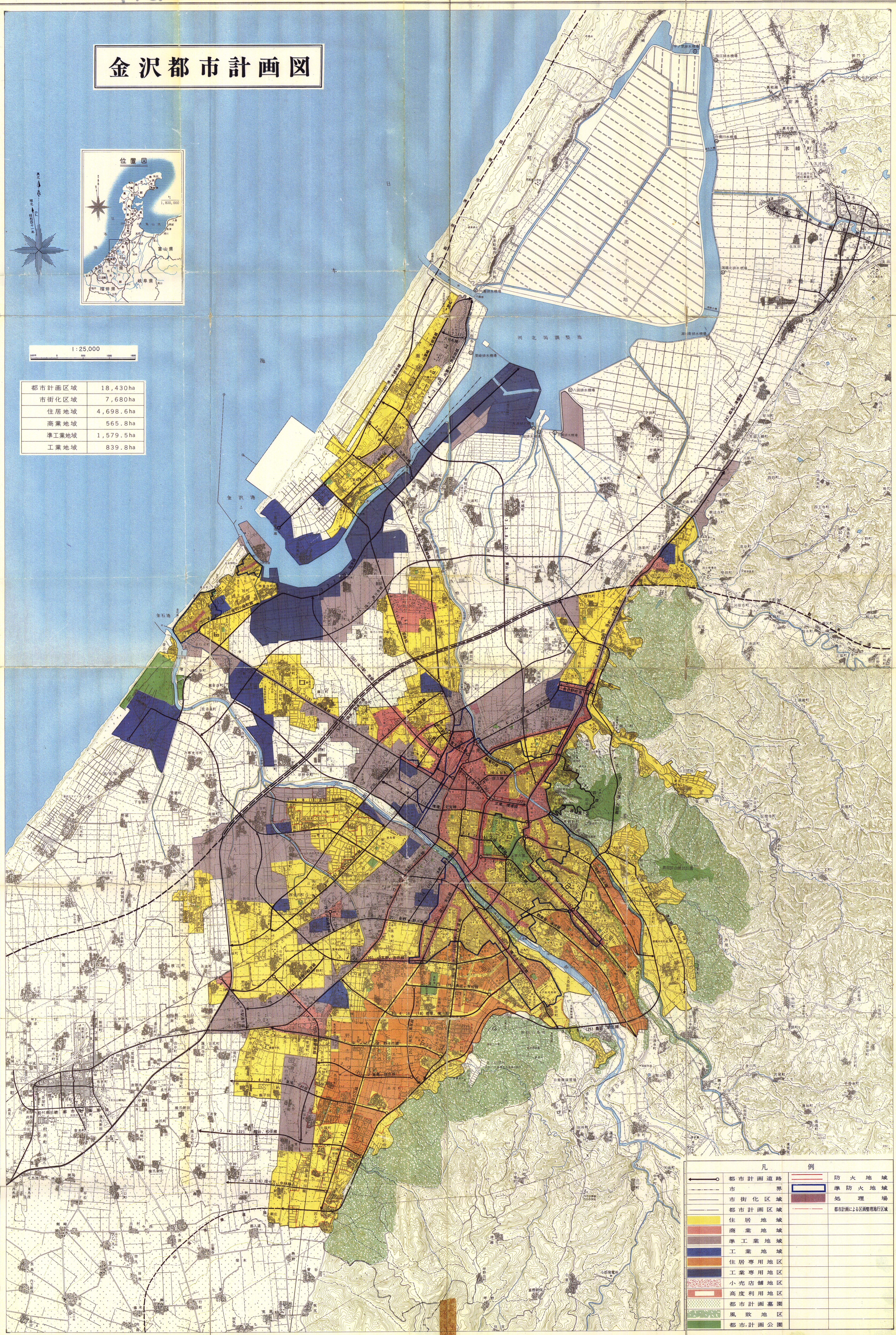


# 金沢都市計画図



1:25,000

都市計画区域	18,430ha
市街化区域	7,680ha
住居地域	4,698.6ha
商業地域	565.8ha
準工業地域	1,579.5ha
工業地域	839.8ha



凡 例	
	都市計画道路
	市 界
	市街化区域
	都市計画区域
	住居地域
	商業地域
	準工業地域
	工業地域
	住居専用地区
	工業専用地区
	小売店舗地区
	高度利用地区
	都市計画墓園
	風致地区
	都市計画公園
	防火地域
	準防火地域
	処理場
	都市計画による区域整理施行区域

この地図は建設省国土院の承認を得たものである。承認番号 昭和47、第8062号 編纂者 金沢市八田町サ36番地の1 横川産業